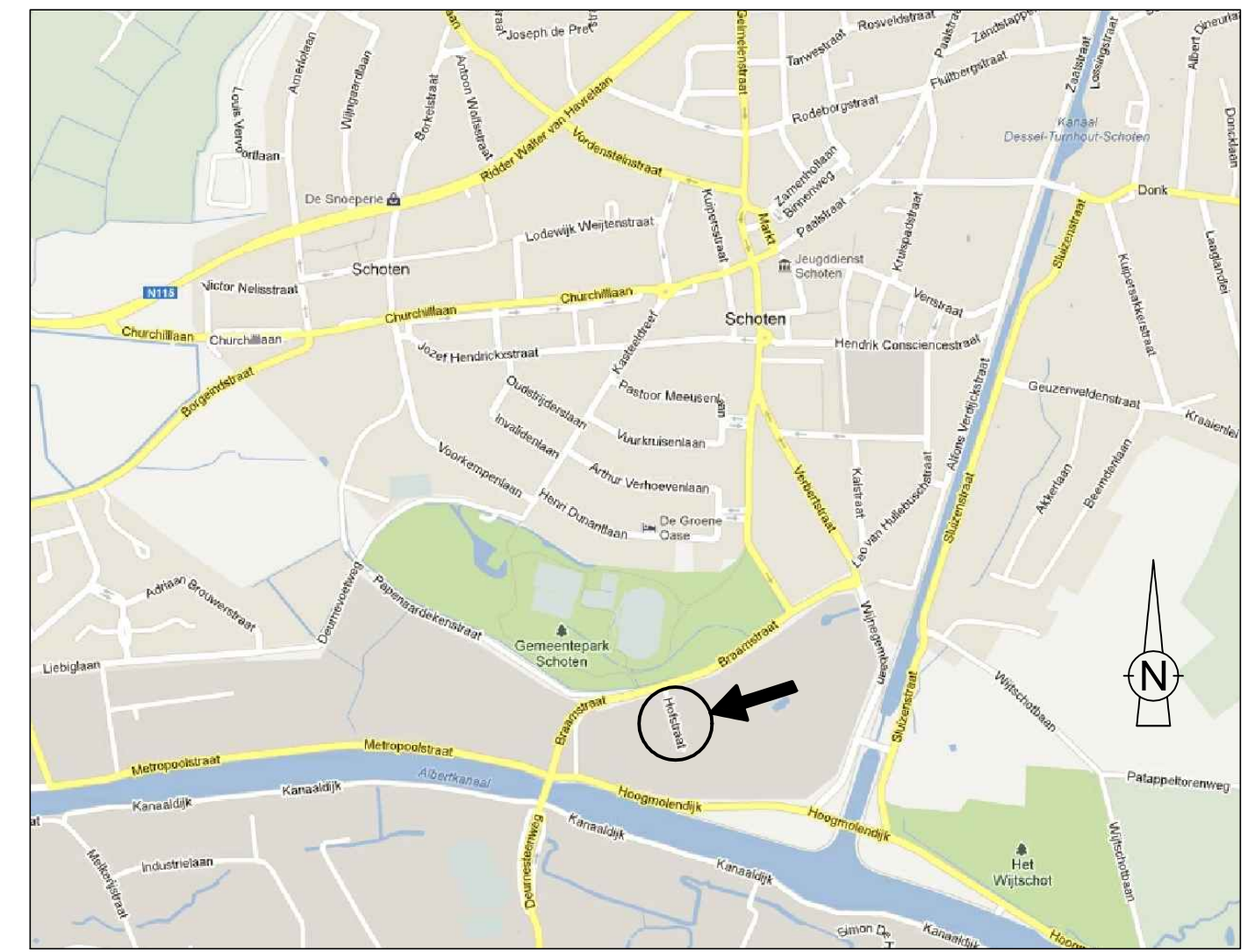


ONTEIGENINGSTABEL
GEMEENTE SCHOTEN

NR.	KADASTRAAL				EIGENAAR(S)				AARD VAN HET PERCEEL	K.I. €	KADASTRALE OPPERVLAKTE m ²	TE ONTEIGENENDE OPPERVLAKTE m ²		
	Afd.	Sie.	nummer	art.	naam	straat	nr.	postcode					gemeente	
1	1	D	509b7	5613	AUDENS - VAN DEN WYNGAERT, Francois Catharina vennootschap VANEKA	Braamstraat	149	2900	Schoten	huis	803	453	171	
2	1	D	509b7	9870		Paalstraat	157	2900	Schoten	huis	24	4.671	806	
3	1	D	509c4	10089	BOURLET, Petrus Josephus & VLEUGELS, Bertha Elsa	Kempenstraat	25	2460	Kasterlee	tuin	4	1.451	188	
4	1	D	509b6	12391	VAN DEN WYNGAERT, Petrus Constantinus	Braamstraat	147	2900	Schoten	garage	52	520	75	
5	1	D	509z6	16564	MAES, Erik Gemma & VAN OSTAEYEN, Christel	Tarwestraat	35	2900	Schoten	bergplaats	5	500	75	
6	1	D	509b6	14588	vennootschap E. MARTENS	Ooievaarsdreef	1	2900	Schoten	huis	810	1.850	129	
7	1	D	509b5	14846	DEPYPERE, Marleen Rita	Zwevezeelsestraat	32	8851	Ardooe	grond	4	856	125	
8	1	D	509b6	11550	BRESSELEERS, Ludovicus Alphonsus -VE 1/2 + VG 1/2-	Hofstraat	10	2900	Schoten	huis	570	1.615	250	
					BRESSELEERS, Marjan -BE 1/4-	Bouwhandelstraat	38	2140	Antwerpen	Schoten				
					BRESSELEERS, Jan -BE 1/4-	Rozenlaan	10	2900	Schoten	Schoten				
9	1	D	509w5	15342	LEYEMBERG, Frank Jeaninne & PEETERMANS, Nancy Josephus	Hofstraat	8	2900	Schoten	huis	520	770	125	
10	1	D	509v5	9433	DNOUB, Hassan & KHADARI, Fadma	Braamstraat	163	2900	Schoten	bergplaats	69	740	125	
11	1	D	511z	19259	DNOUB, Ali & EL BALL, Zakiya -1/2-	Braamstraat	163	2900	Schoten	grond	2	482	85	
					DNOUB, Ibrahim & ALLOUL, Souad -1/2-	Braamstraat	163	2900	Schoten	Schoten				
12	1	D	509f7	16074	vennootschap AXION	Vrijheid	90bus1	2320	Hoogstraten	D AP. GEB. #			306	
13	1	D	509z3	90	GEMEENTE SCHOTEN	Verberstraat	1	2900	Schoten	bouwgrond	2	408	440	
											TOTAAL	14.316	2.900	



LIGGINGSPAN

SCHAAL 1/10.000

AFSTANDEN ROOILIJNPUNTEN

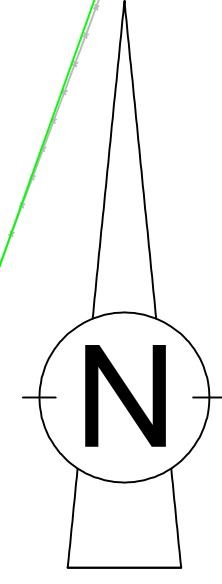
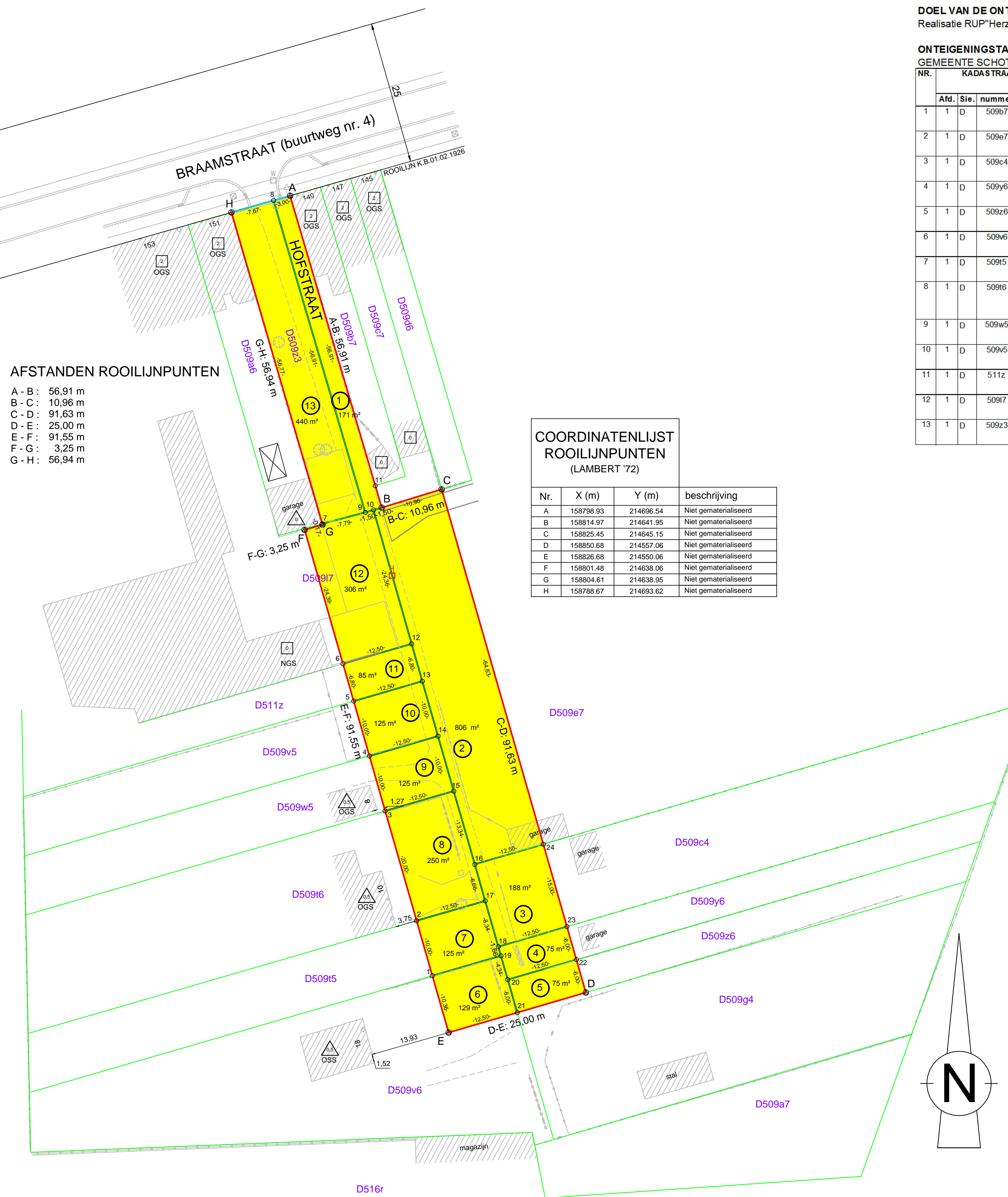
- A - B : 56,91 m
- B - C : 10,96 m
- C - D : 91,63 m
- D - E : 25,00 m
- E - F : 91,55 m
- F - G : 3,25 m
- G - H : 56,94 m

COORDINATENLIJST
ROOILIJNPUNTEN
(LAMBERT '72)

Nr.	X (m)	Y (m)	beschrijving
A	158798.93	214696.54	Niet gematerialiseerd
B	158814.97	214641.95	Niet gematerialiseerd
C	158825.45	214645.15	Niet gematerialiseerd
D	158850.68	214557.06	Niet gematerialiseerd
E	158826.68	214550.06	Niet gematerialiseerd
F	158801.48	214638.06	Niet gematerialiseerd
G	158804.61	214638.95	Niet gematerialiseerd
H	158788.67	214693.62	Niet gematerialiseerd

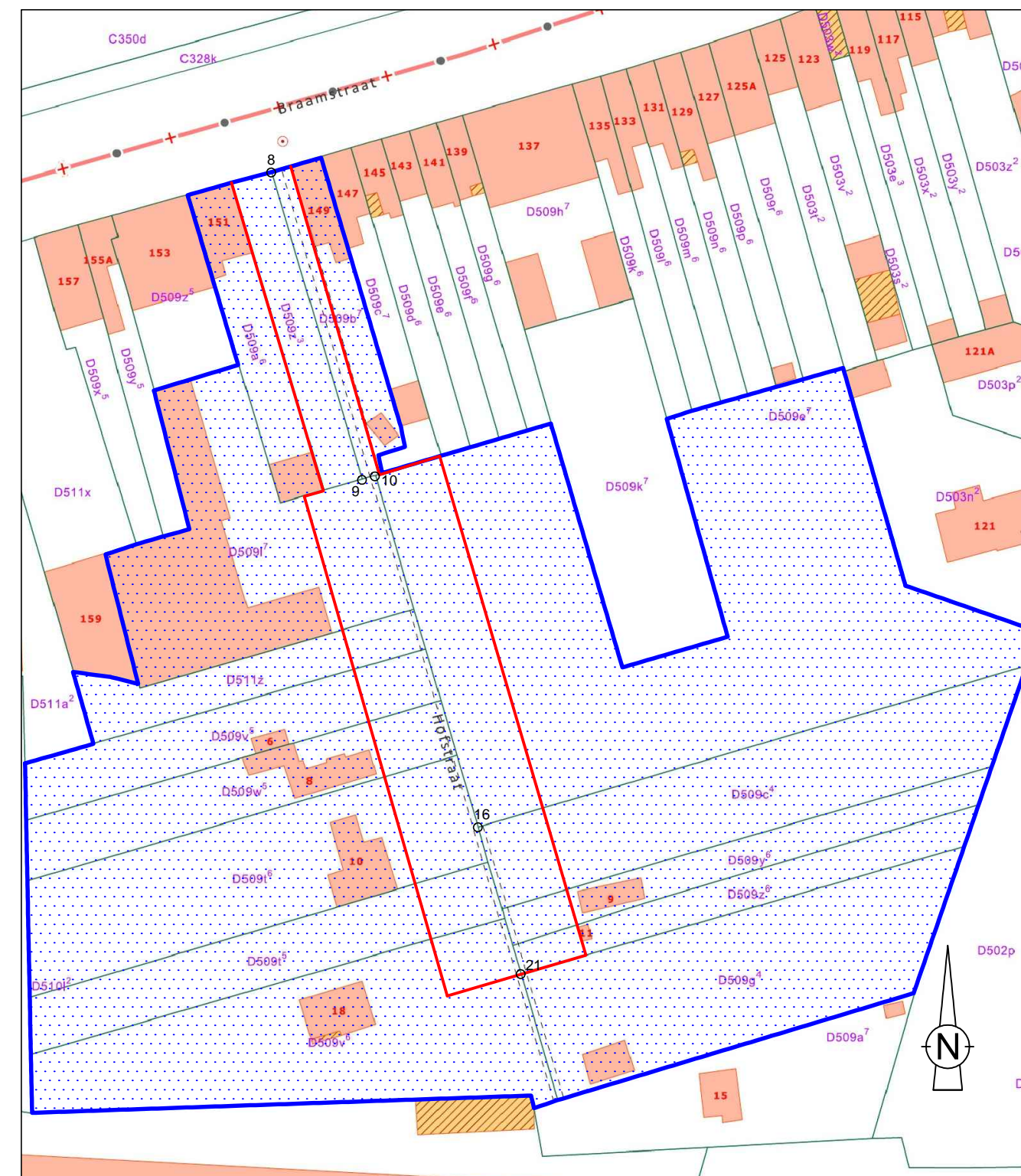
COORDINATENLIJST
GRENSPUNTEN EN
REFERENTIES
(LAMBERT '72)

Nr.	X (m)	Y (m)	beschrijving
1	158823.83	214560.01	Niet gematerialiseerd
10	158813.53	214611.54	grenspunt perceel ook kadastraal grenspunt - niet gematerialiseerd
11	158813.85	214645.78	Niet gematerialiseerd
12	158820.20	214618.10	Niet gematerialiseerd
13	158822.07	214611.56	Niet gematerialiseerd
14	158824.82	214601.95	Niet gematerialiseerd
15	158827.58	214592.34	Niet gematerialiseerd
16	158831.26	214579.48	grenspunt perceel ook kadastraal grenspunt - niet gematerialiseerd
17	158833.08	214573.11	Niet gematerialiseerd
18	158835.38	214565.10	Niet gematerialiseerd
19	158835.84	214563.50	Niet gematerialiseerd
2	158821.08	214569.63	Niet gematerialiseerd
20	158837.03	214559.33	Niet gematerialiseerd
21	158838.68	214553.56	grenspunt perceel ook kadastraal grenspunt - niet gematerialiseerd
22	158849.03	214562.83	Niet gematerialiseerd
23	158847.38	214568.60	Niet gematerialiseerd
24	158843.25	214583.02	Niet gematerialiseerd
3	158815.57	214588.85	Niet gematerialiseerd
4	158812.82	214598.47	Niet gematerialiseerd
5	158810.07	214608.08	Niet gematerialiseerd
6	158808.19	214614.62	Niet gematerialiseerd
7	158804.56	214639.12	Niet gematerialiseerd
8	158796.05	214695.72	grenspunt perceel ook kadastraal grenspunt - niet gematerialiseerd
9	158812.09	214641.12	grenspunt perceel ook kadastraal grenspunt - niet gematerialiseerd



LEGENDE

- NATUURLIJKE ELEMENTEN**
- SLOOT
 - AS GRACHT
 - TALUD
 - LOOFBOOM
 - NAALDBOOM
 - BOMENRIJ LOOFBOMEN
 - BOMENRIJ NAALDBOMEN
 - AS HAAG
- GEBOUWEN EN CONSTRUCTIES**
- GEBOUW
 - AFSLUITING DRAAD
 - AFSLUITING HEKKEN (hout, metaal)
 - AFSLUITING BETONPLATEN
 - POORT
 - DORPEL GARAGE
 - DEURDORPEL GEBOUW
- TOESTAND VAN DE GEBOUWEN**
- SCHUIN DAK MET AANTAL VERDIEPINGEN
 - PLAT DAK MET AANTAL VERDIEPINGEN
 - GOEDE STAAT
 - SLECHTE STAAT
 - NIUW GEBOUW
 - OUDE GEBOUW
- GRENZEN**
- PERCEELSGRENS GEMETEN / VOLGENS OPMETINGSPLAN
 - NIUWE ROOILIJN
 - BESTAANDE ROOILIJN TE BEHOUDEN
 - BESTAANDE ROOILIJN AF TE SCHAFFEN
 - ROOILIJNPUNT + VOLGLETTER
 - KADASTRALE PERCEELSGRENS
 - KADASTRALE NUMMER
 - GRENSPUNT + VOLGNUMMER
 - REFERENTIEPUNT + VOLGNUMMER
 - INNEMING + VOLGNUMMER



SITUATIEPLAN

SCHAAL 1/1.000

PROVINCIE EN ARRONDISSEMENT ANTWERPEN

GEMEENTE SCHOTEN

HOFSTRAAT

ROOILIJN- EN ONTEIGENINGSPLAN
NR. 2

OPGEMAAKT DOOR:
IGEAN dienstverlening
Doornardstraat 60, 2160 Wommelgem
Tel: 03/350.08.11
Fax: 03/353.34.10
e-mail: projecten@igean.be

DOSSIER
KLASSEMENT
SCHALEN

SHO01024
SHO01024-RO04
1:500, 1:10.000,
1:1.000

I. Van den Bergh
landmeter
LAN11 1468



DATUM	BESCHRIJVING	GET.	NAG.
10.11.2016	Opmaken plan	IVDB	ETSY
15.02.2018	Aanpassen plan aan collegebesluit d.d. 13.02.2018	RVG	ETSY

Definitief vastgesteld door de gemeenteraad in zitting van
Bij bevel
Secretaris,
Rony Lejaeghere

De Voorzitter van de gemeenteraad,
Gerd Adriaensens