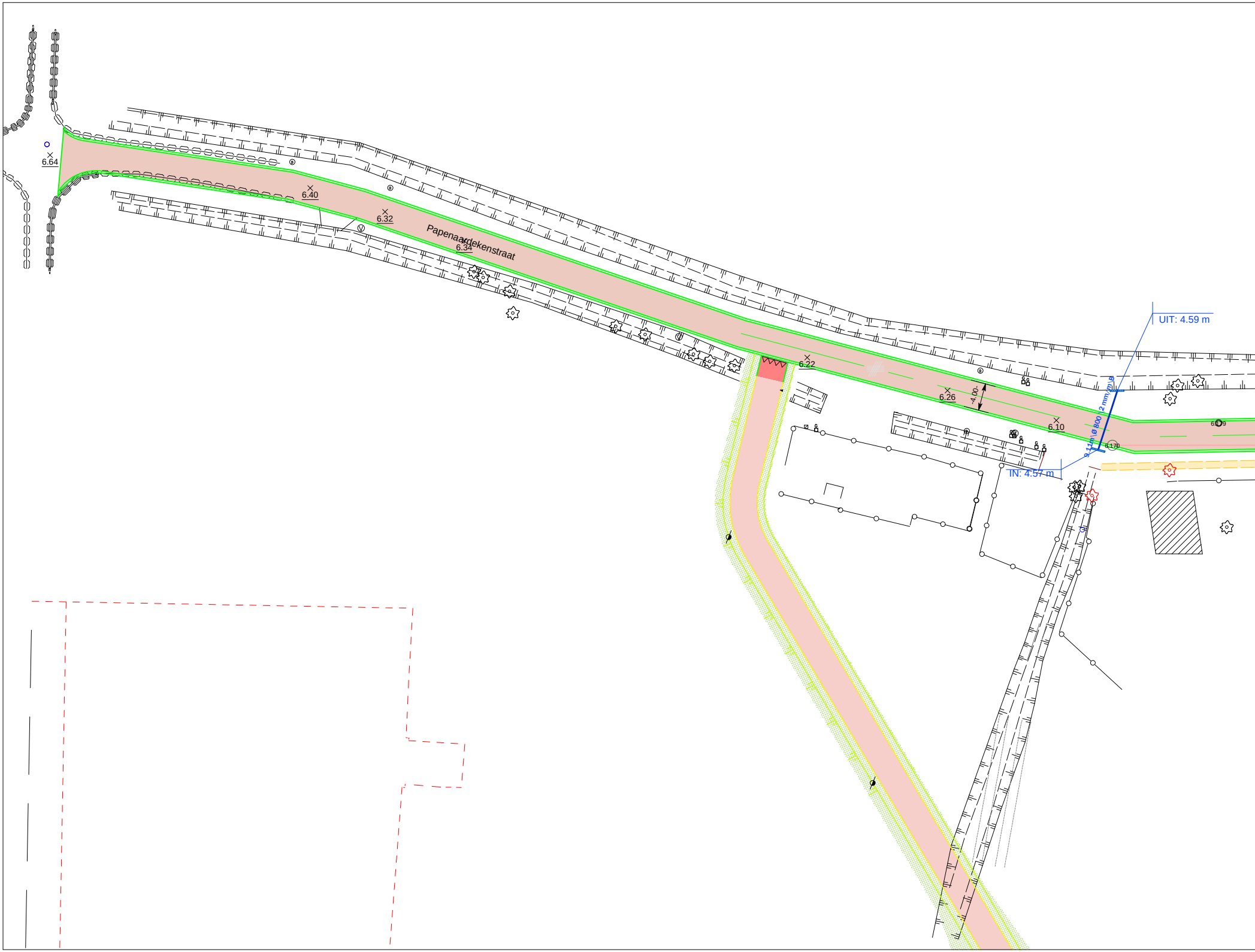
6.64
6.40
6.32
Papenaardekenstraat
6.34
6.22
6.26
-4.00-
6.10
UIT: 4.59 m
9.11m \ Ø 800 \ 2 mm/m \ B
IN: 4.57 m
6.170
6.179

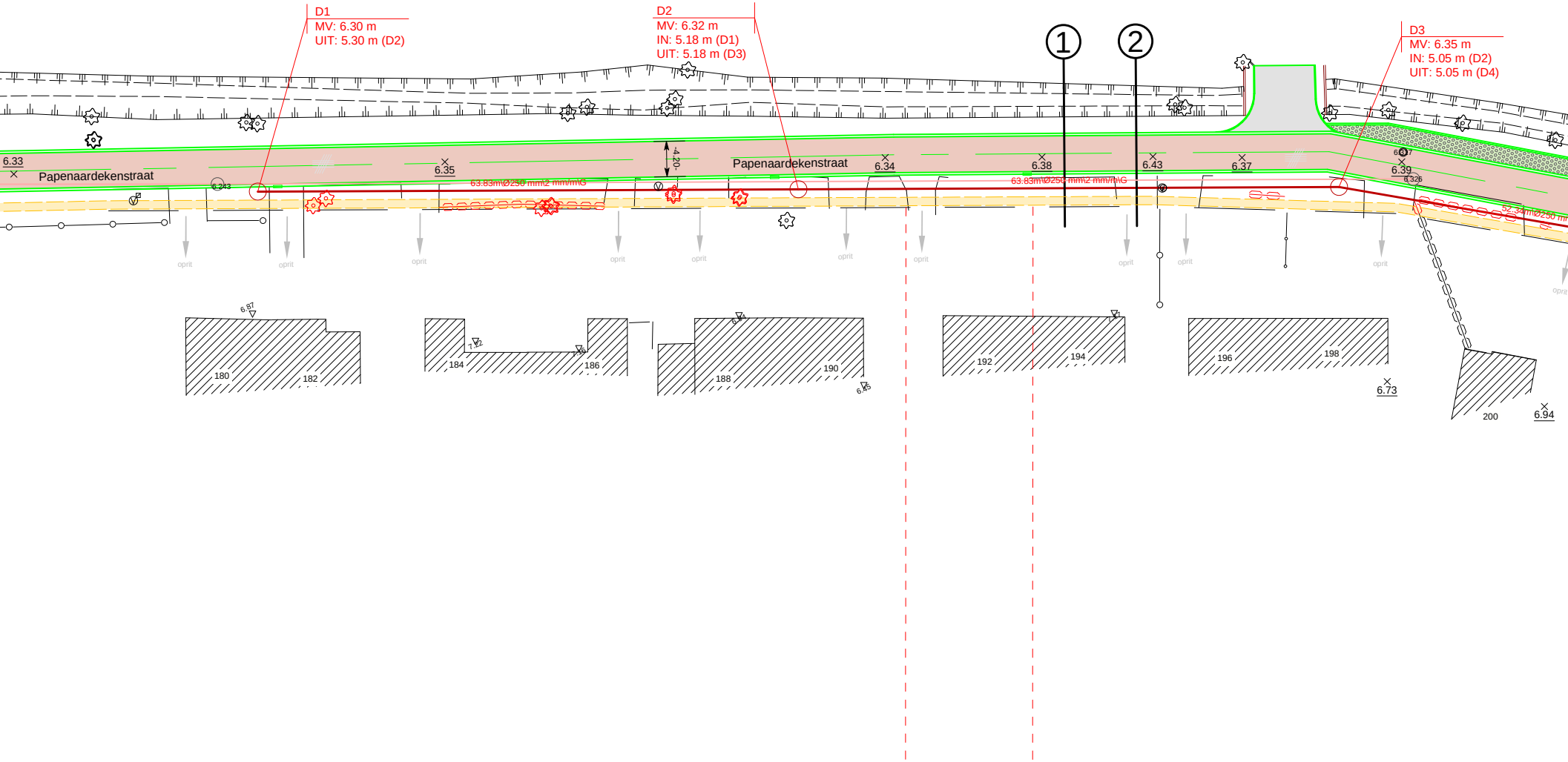
D1
MV: 6.30 m
UIT: 5.30 m (D2)
D2
MV: 6.32 m
IN: 5.18 m (D1)
UIT: 5.18 m (D3)
D3
MV: 6.35 m
IN: 5.05 m (D2)
UIT: 5.05 m (D4)
①
②
Papenaardekenstraat
Papenaardekenstraat
6.33
6.35
6.34
6.38
6.43
6.37
6.39
6.243
6.326
4.20
63.83m\Ø250 mm\2 mm/m\G
63.83m\Ø250 mm\2 mm/m\G
52.34m\Ø250 mm
oprit
6.87
180
182
184
186
188
190
192
194
196
198
200
6.73
6.94

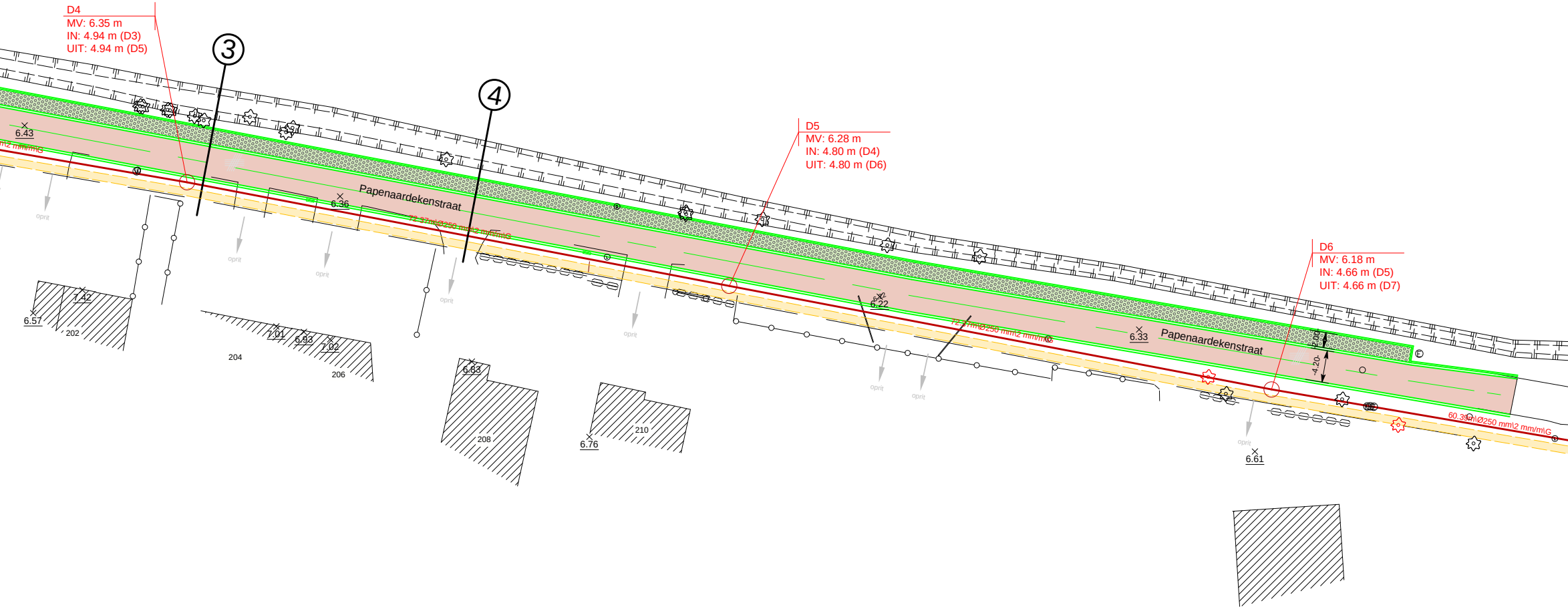
D4
MV: 6.35 m
IN: 4.94 m (D3)
UIT: 4.94 m (D5)
3
4
D5
MV: 6.28 m
IN: 4.80 m (D4)
UIT: 4.80 m (D6)
D6
MV: 6.18 m
IN: 4.66 m (D5)
UIT: 4.66 m (D7)
6.43
m\2 mm/m\G
6.36
Papenaardekenstraat
72.37m\Ø250 mm\2 mm/m\G
oprit
oprit
oprit
oprit
oprit
oprit
oprit
oprit
7.42
6.57
202
204
7.01
6.93
7.02
206
6.83
208
6.76
210
6.22
72.37m\Ø250 mm\2 mm/m\G
6.33
Papenaardekenstraat
2.00
4.20
60.39m\Ø250 mm\2 mm/m\G
6.61

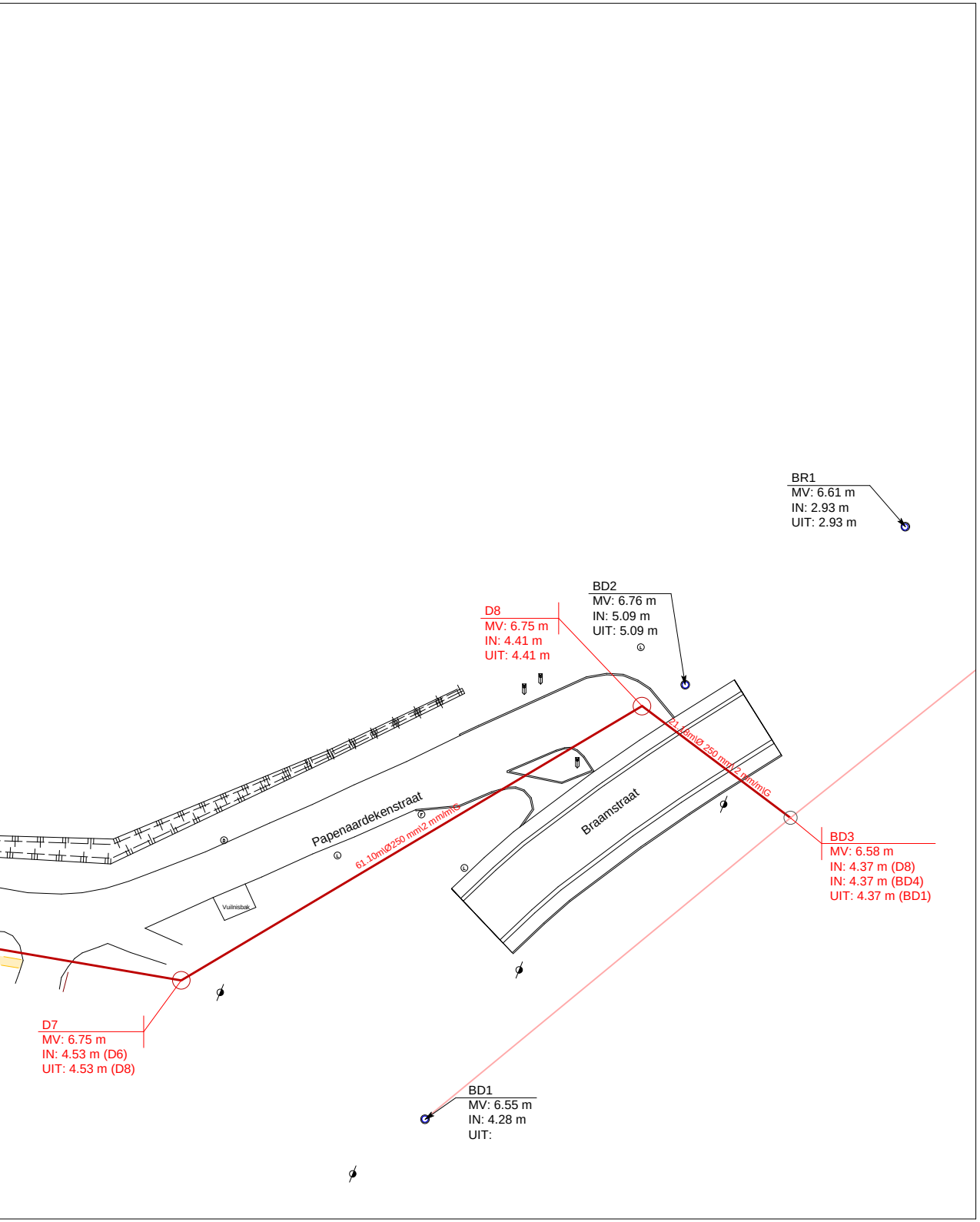
BR1
MV: 6.61 m
IN: 2.93 m
UIT: 2.93 m
BD2
MV: 6.76 m
IN: 5.09 m
UIT: 5.09 m
D8
MV: 6.75 m
IN: 4.41 m
UIT: 4.41 m
Papenaardekenstraat
61.10m\Ø250 mm\2 mm/m\G
21.18m\Ø 250 mm\2 mm/m\G
Braamstraat
Vuilnisbak
BD3
MV: 6.58 m
IN: 4.37 m (D8)
IN: 4.37 m (BD4)
UIT: 4.37 m (BD1)
D7
MV: 6.75 m
IN: 4.53 m (D6)
UIT: 4.53 m (D8)
BD1
MV: 6.55 m
IN: 4.28 m
UIT:

gemeente Schoten

Gemeente Schoten
Verbertstraat 3
2900 Schoten

Provincie: ANTWERPEN

Stad/Gemeente: Schoten

Projectnaam: Aansluiting Papenaardekenstraat

Projectnummer: SCT3067

Titel: Ontwerpplannen rioleringswerken

Bouwheer

Gemeente Schoten
Verbertstraat 3
2900 Schoten

Plannummer

SCT3067/1-1-2

Nr.	Datum.	Historiek
1	12/11/2019	Opmeting
2	26/05/2020	Opmaak voorontwerp
3		
4		

Studiebureau

VAN OPSTAL
LANDMETERS- EN STUDIEBUREAU BVBA
HOOGSTRAAT 6 2870 PUURS

Gemeente

Gemeente Schoten
Verbertstraat 3
2900 Schoten

Aannemer

Schaal: 1/500

Plan oppervlak: 0.48 m²

Plan formaat: 1600*297

Dossiernummer STB
20196695

Dossiernummer Aannemer
.

Bestandsinfo:

H:\001 Aquafin VMM Nieuwe opmaak\07 Versie dd mrt 2018\Aquafin Tekenrichtlijnen CAD\Aquafin Tekenrichtlijnen legende.dwg